

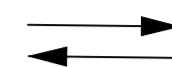
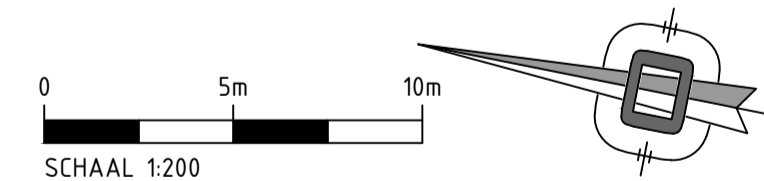
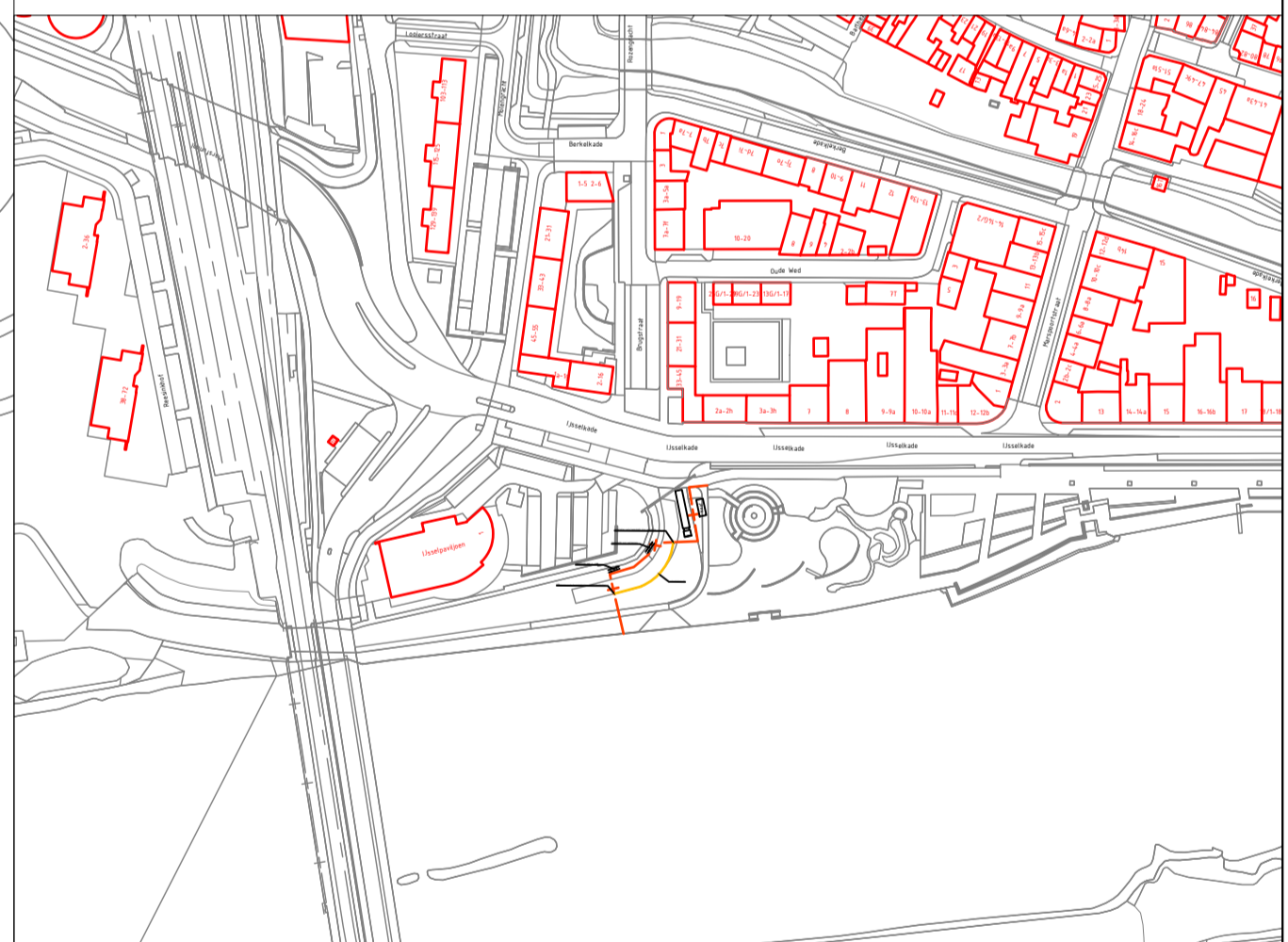
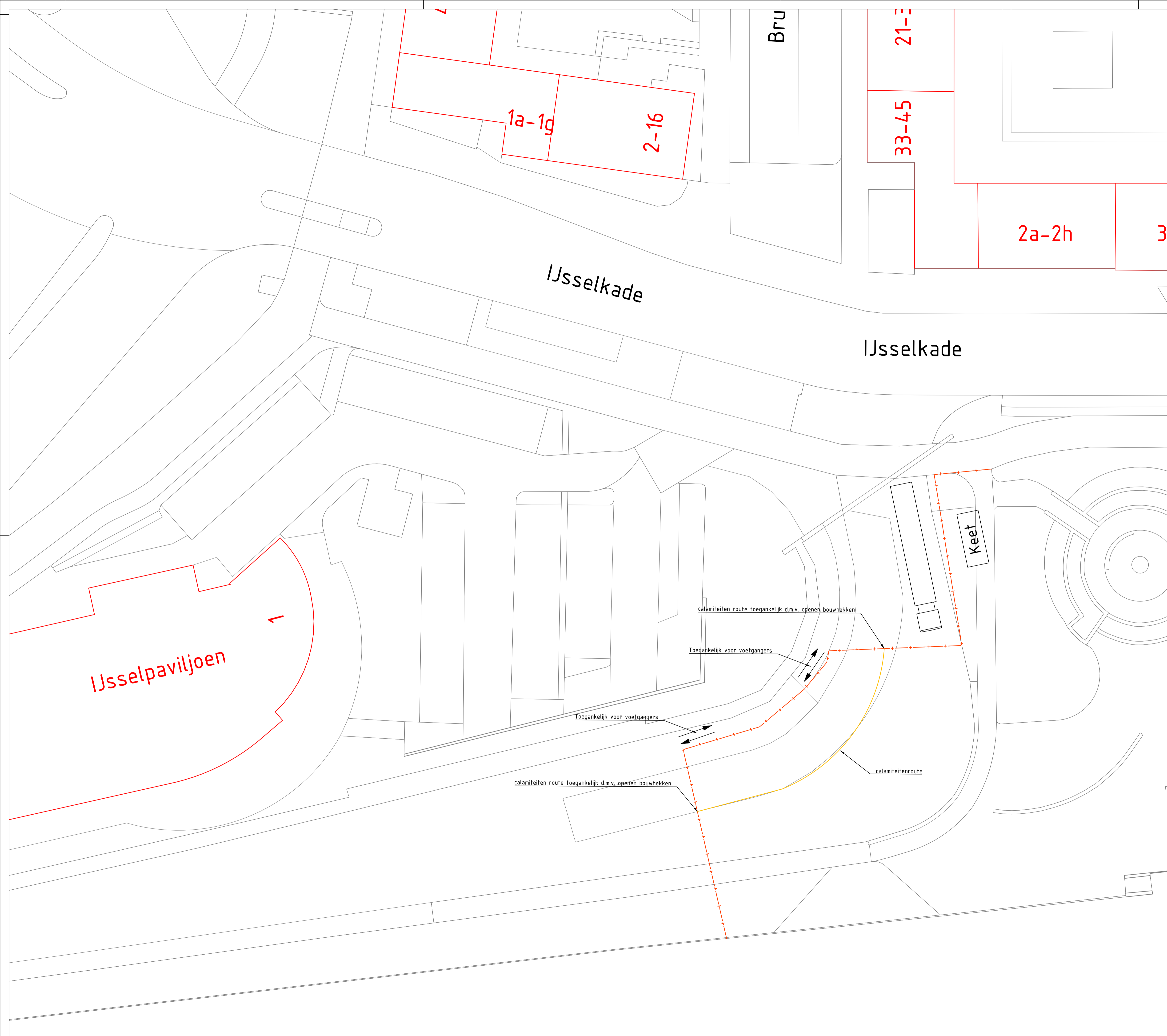


Legenda

-  Bouwhekken t.b.v. afzetten werkgebied
-  Calamiteitenroute vrijhouden tijdens werkzaamheden
-  wandelroute



Alle hoogte maten t.o.v. NAP(in meters) en lengtematen in meters tenzij anders is aangegeven

Definitief

| | | | |
|-----------------------|---------------------------------|-----------------------|---|
| Project: | Herinrichting IJsselkade fase 2 | | |
| Onderdeel: | Calamiteitenroute | | |
| Opdrachtgever: | Gemeente Zutphen | | |
| datum: | formaat: | projectnummer: | bestandsnaam: |
| 01-10-2021 | A1 | 2201152 | 2201152-2.7-225-calamiteitenroute-V.a.dwg |
| schaal: | tekeningnr. | bladnr. | |
| 1:200 | 225 | 1/1 | |

| | | | | |
|-------------|--------------|---------------|---------------|---------------------|
| A | 01-10-2021 | JM | AS | Eerste uitgave |
| wjz. | datum | getek. | gecon. | omschrijving |
| | | | | |

Deze tekening is eigendom van NTP B.V. Zij mag niet gekopieerd, noch aan derden ter beschikking of nakaling gefornd worden zonder toestemming der vennootschap.

